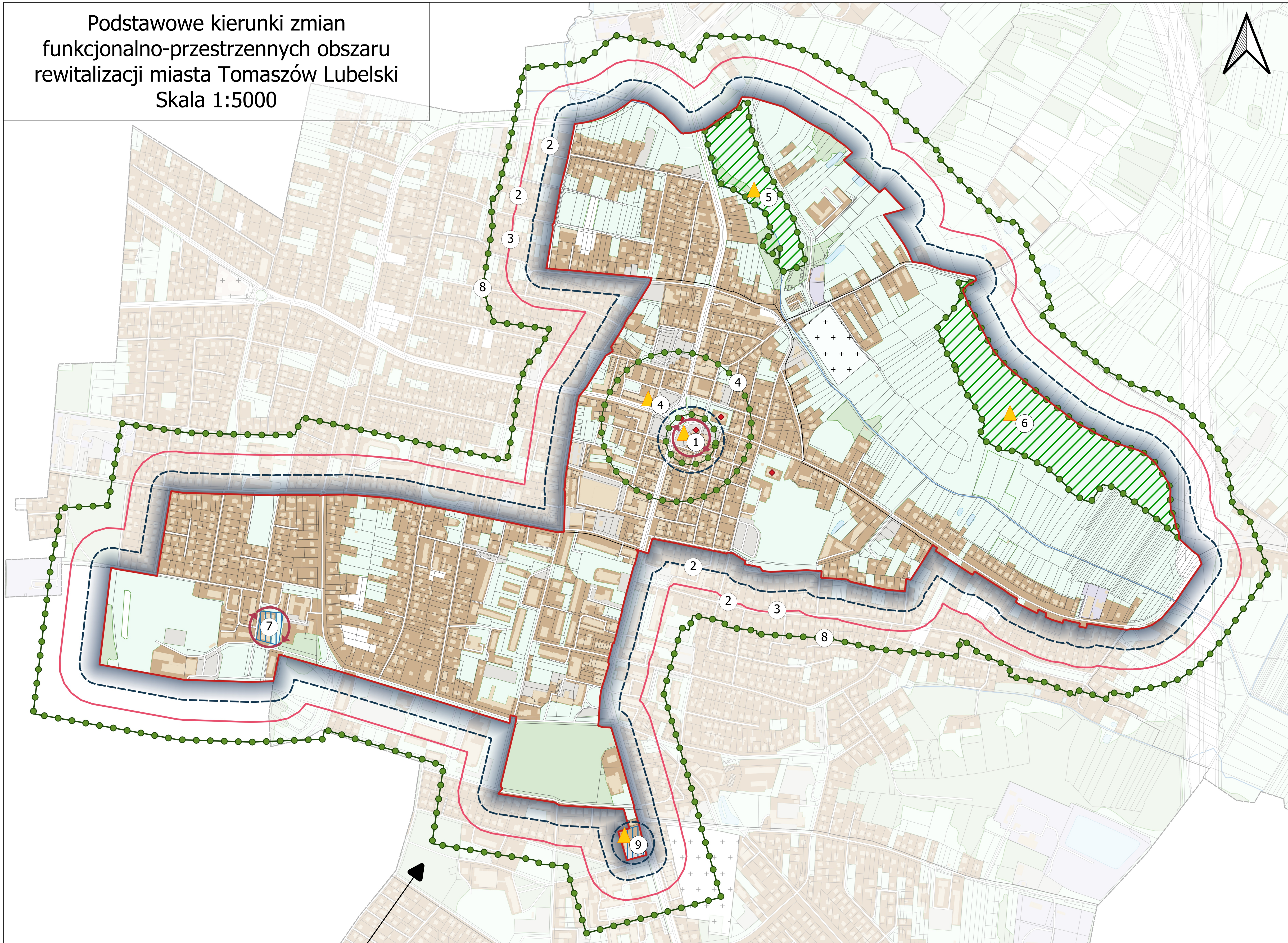
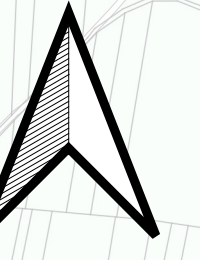
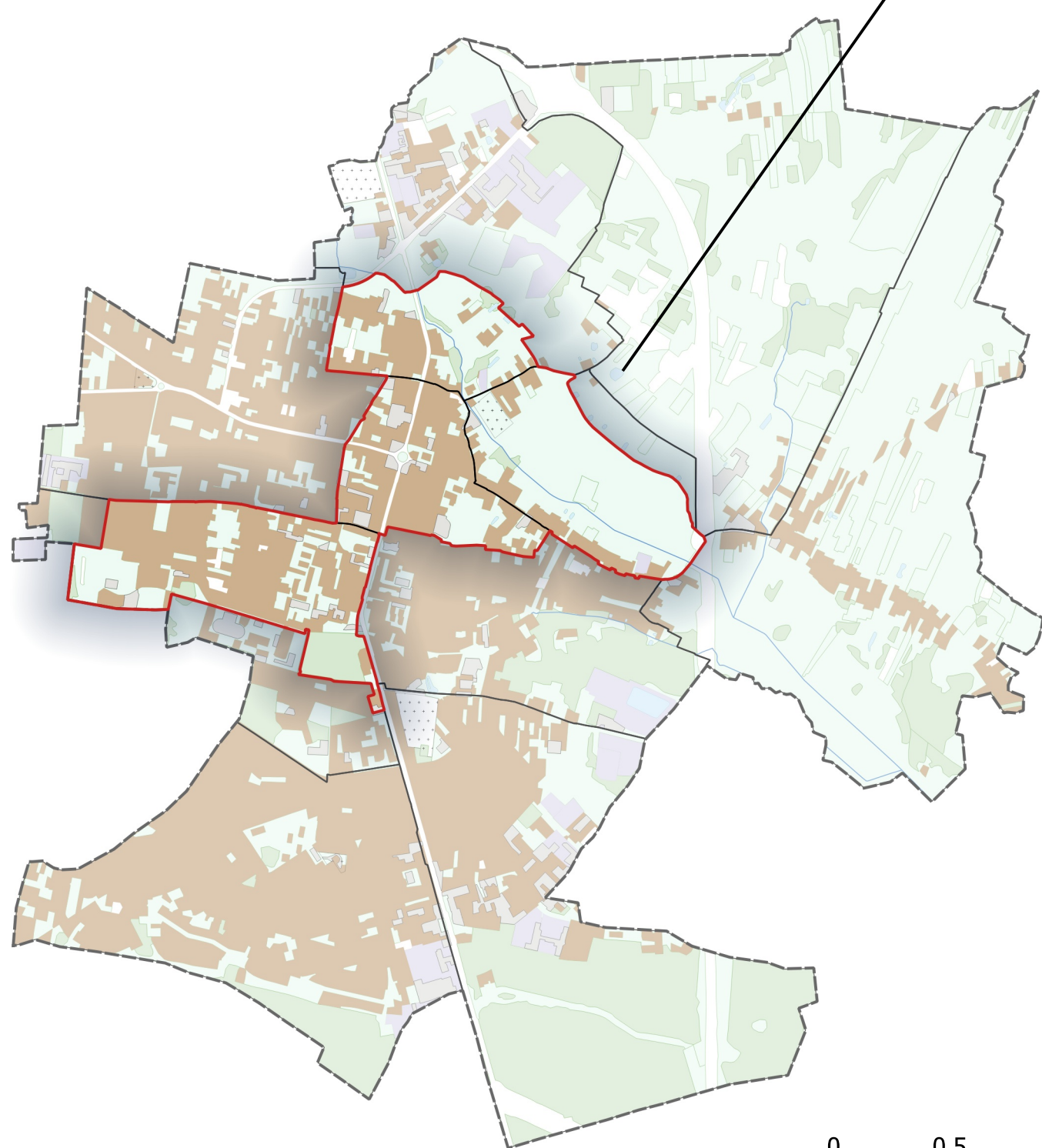


Podstawowe kierunki zmian funkcjonalno-przestrzennych obszaru rewitalizacji miasta Tomaszów Lubelski
Skala 1:5000



Obszar rewitalizacji na tle miasta



0 0,5 1 km

Stan istniejący – pokrycie terenu

- teren zabudowany
- teren przemysłowo-składowy
- plac lub parking
- wody powierzchniowe
- tereny leśne lub zadrzewione
- roślinność trawiasta
- tereny cmentarza

Pozostałe oznaczenia

- granica miasta
- granice jednostek analitycznych
- obszar rewitalizacji
- budynki
- ciągi komunikacyjne
- ciekі wodne
- obiekty wpisane do rejestru zabytków

Kierunki zmian funkcjonalno-przestrzennych

- Rozwój usług społecznych wspierających grupy i osoby zagrożone wykluczeniem społecznym
- Tworzenie warunków do integracji międzypokoleniowej i aktywizacji społecznej na obszarze rewitalizacji
- Wzmacnianie potencjału oraz zaangażowania młodych mieszkańców miasta
- Zwiększenie aktywności gospodarczej obszaru rewitalizacji oraz przedsiębiorczości mieszkańców obszaru
- Tworzenie nowych, atrakcyjnych i dopasowanych do różnych potrzeb mieszkańców terenów zielonych i rekreacyjnych
- Podniesienie jakości centrum miasta oraz zapewnienie funkcjonalnej, bezpiecznej i estetycznej przestrzeni miejskiej
- Poprawa dostępu do oferty kulturalnej i społecznej na obszarze rewitalizacji

Podstawowe przedsięwzięcia rewitalizacyjne

1. Renowacja budynku dawnej herbaciarni z nadaniem jej funkcji „Centrum ruchu turystycznego Roztocza”
2. Integracja międzypokoleniowa
3. Zapewnienie specjalistycznych usług opiekuńczych
4. Tomaszowskie figurki – Odkrywamy Miasto
5. Budowa parku przy ul. Zamojskiej i ul. Kruczej wraz ze stacją przesiadkową dla rowerów
6. Budowa naturalistycznego parku „Zielone płuca miasta”
7. Miejsce Inicjatyw Młodzieżowych
8. Edukacja rowerowa – program bezpiecznego poruszania się po mieście rowerem
9. Centrum wspierania przedsiębiorczości w Tomaszowie Lubelskim